

Pik = 0+000,00  
Skala 1:100/100

1

P.P. = 474,00

RZĘDNE PROJ.							
RZĘDNE TEREN	478,14	478,16 478,01	477,98	477,95	477,92 477,91	477,88	477,49
ODLEGŁOŚCI	-2,66	-1,00 -0,98	0,00	1,00	1,08	2,25	6,00

Pik = 0+008,00  
Skala 1:100/100

2

P.P. = 474,00

RZĘDNE PROJ.							
RZĘDNE TEREN	478,20	478,14 477,98	477,96	477,93	477,90 477,89 477,88	477,73	477,49
ODLEGŁOŚCI	-2,05	-1,00 -0,97	0,00	1,00	1,08	1,86	6,00

Pik = 0+020,00  
Skala 1:100/100

3

P.P. = 474,00

RZĘDNE PROJ.							
RZĘDNE TEREN	480,92	480,53	478,02	477,69 477,68 477,67	477,91 477,91 477,90	477,85	477,56
ODLEGŁOŚCI	-8,00	-6,37	-3,37	-2,98 -1,58 -1,50	-0,33 0,00	1,31	6,00

Pik = 0+040,00  
Skala 1:100/100

4

P.P. = 474,00

RZĘDNE PROJ.							
RZĘDNE TEREN	483,14	478,02	477,51 477,71 477,73	477,69	477,66 477,65	477,44	477,45
ODLEGŁOŚCI	-8,00	-2,90	-2,08 -1,18 -1,50	0,00	0,88	1,50	6,00

Pik = 0+060,00  
Skala 1:100/100

5

P.P. = 474,00

RZĘDNE PROJ.							
RZĘDNE TEREN	482,86	477,91	477,56 477,76 477,78	477,73	477,69 477,68	477,46	477,44
ODLEGŁOŚCI	-8,00	-2,81	-2,08 -1,78 -1,58	0,00	1,08	1,50	6,00

Pik = 0+080,00  
Skala 1:100/100

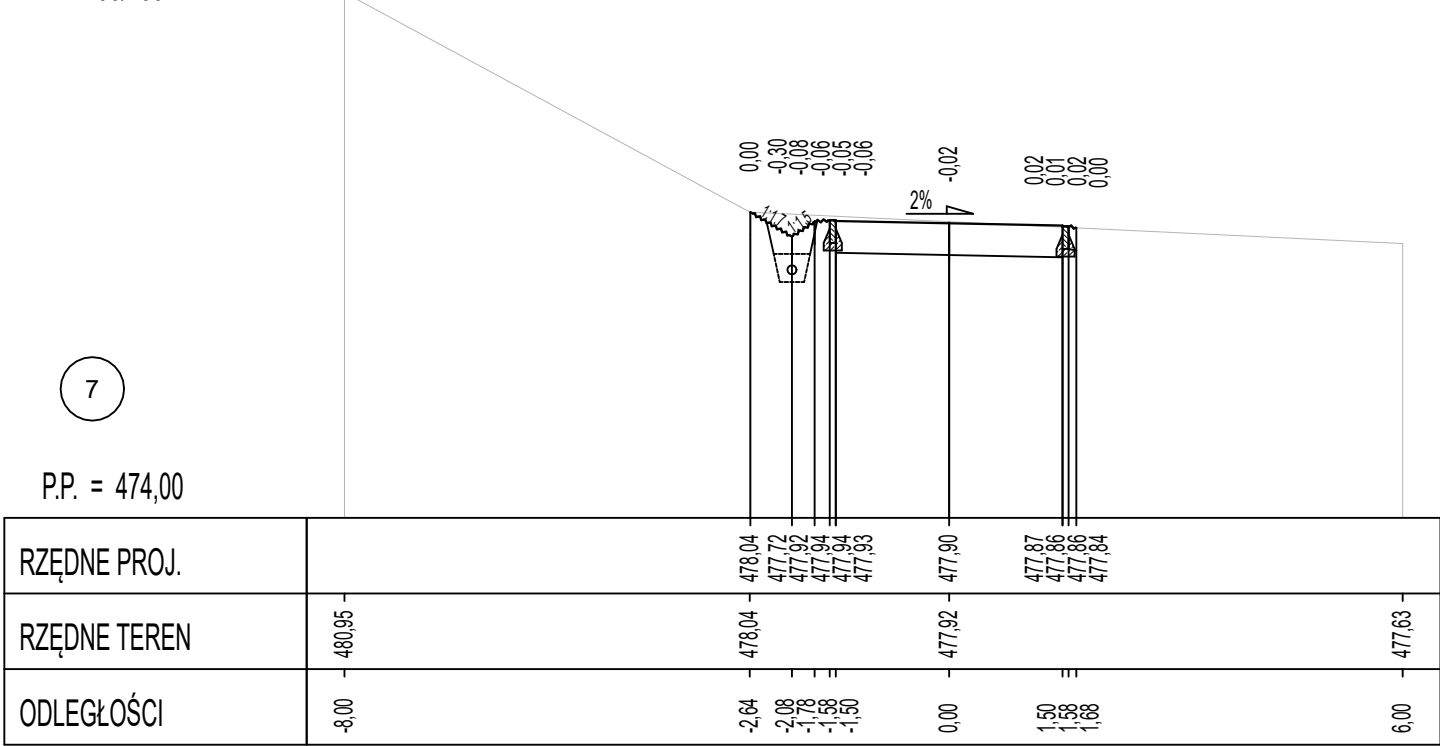
6

P.P. = 474,00

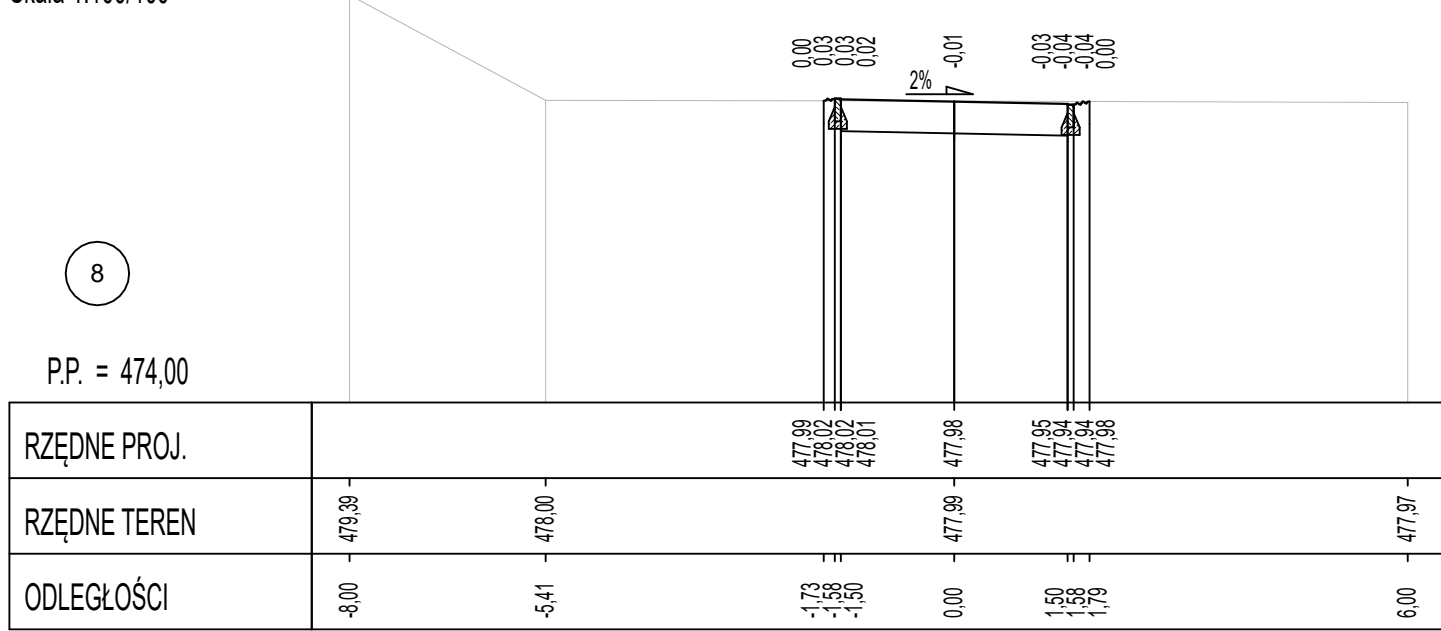
RZĘDNE PROJ.						
RZĘDNE TEREN	481,19	478,23	477,65 477,65 477,67	477,81	477,71 477,76	477,92
ODLEGŁOŚCI	-8,00	-3,52	-2,08 -1,78 -1,50	0,00	1,50	2,39

INWESTOR: GMINA ANDRYCHÓW		JEDNOSTKA PROJEKTOWA: <b>nomad</b>	
TEMAT: BUDOWA OGÓLNODOSTĘPNEGO TORU ROLKARSKIEGO W ZAGÓRNIKU WRAZ Z MAŁĄ ARCHITEKTURĄ I INFRASTRUKTURĄ TECHNICZNĄ			
ADRES: 34-120 Zagórnik, ul. Rekreacyjna 31, gmina Andrychów, powiat wadowicki jedn.ewidencyjna 121801_5 Zagórnik, obr.0005 Zagórnik, dz. nr: 2013/2			
FAZA: PROJEKT ARCHITEKTONICZO - BUDOWLANY		BRANŻA: DROGOWA Z ODWODNIENIEM	
TREŚĆ RYSUNKU: PRZĘKTOJE POPRZECZNE		SKALA: 1:100	DATA: II 2022
DROGOWA Z ODWODNIENIEM: mgr inż. Krzysztof Strzeżyk		nr upr. SKL/1553/PWOD/07	
AUTOR: mgr inż. Barbara Francuz		nr upr. SKL/7810/PBD/18	
OPRACOWANIE: mgr inż. Karolina Kowalska		DATA PODPIS	
		PAB D - 4.1	

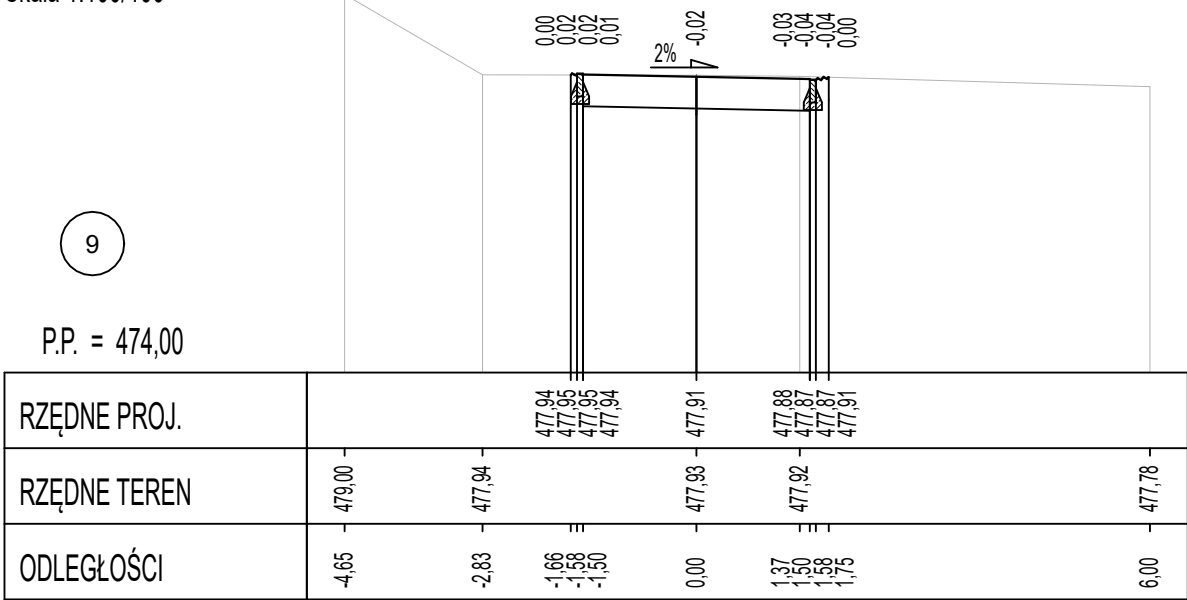
Pik = 0+100,00  
Skala 1:100/100



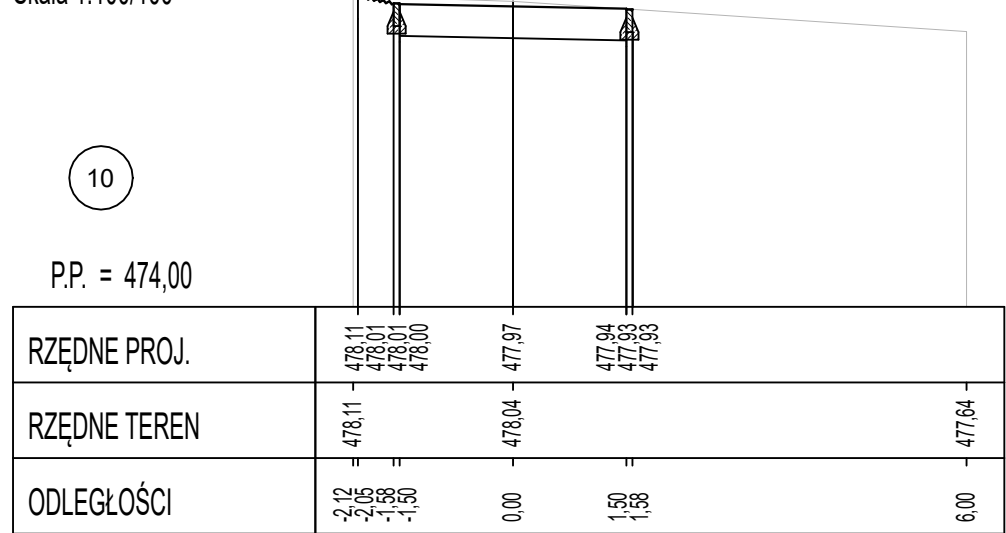
Pik = 0+120,00  
Skala 1:100/100



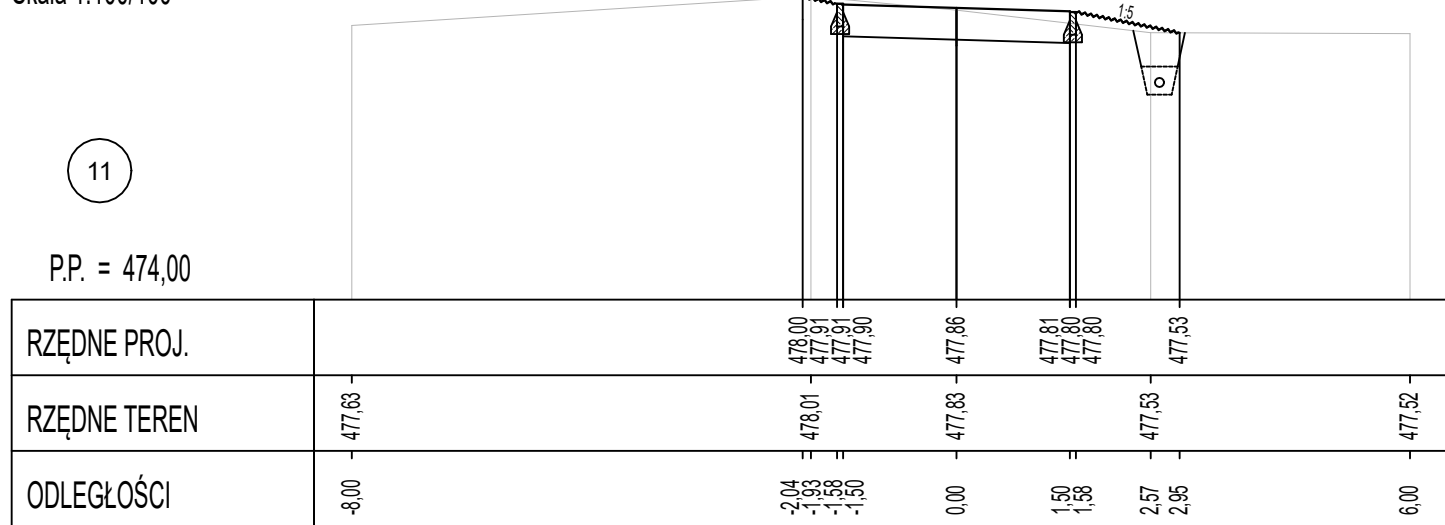
Pik = 0+140,00  
Skala 1:100/100



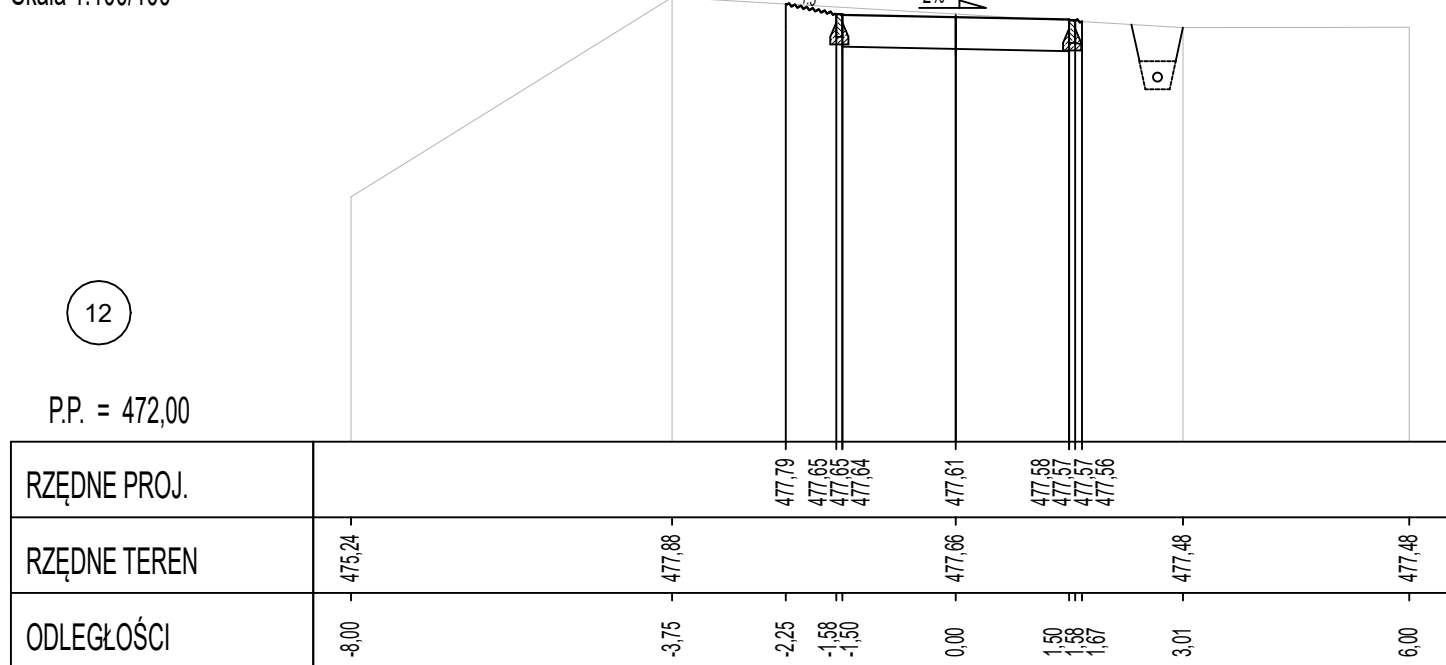
Pik = 0+160,00  
Skala 1:100/100



Pik = 0+180,00  
Skala 1:100/100



Pik = 0+200,00  
Skala 1:100/100



INWESTOR:  
GMINA ANDRYCHÓW  
34-120 Andrychów, ul. Rynek 15

nazwa

A B C D E F G H I J K L M N O P Q R S T U V W X Y Z

TEMAT:  
BUDOWA OGÓLNODOSTĘPNEGO TORU ROLKARSKIEGO  
W ZAGÓRNIKU WRAZ Z MAŁĄ ARCHITEKTURĄ  
I INFRASTRUKTURĄ TECHNICZNĄ

ADRES:  
34-120 Zagórniki, ul. Rekreacyjna 31, gmina Andrychów, powiat wadowicki  
jedn. ewidencyjna 121801\_5 Zagórniki, obr. 0005 Zagórniki, dz. nr: 2013/2

FAZA:  
PROJEKT ARCHITEKTONICZNO - BUDOWLANY

BRANŻA:  
DROGOWA Z ODWODNIENIEM

TREŚĆ RYSUNKU:  
PRZĘKTOJE POPRZECZNE

SKALA:  
1:100

DATA:  
II 2022

EROGOWA Z ODWODNIENIEM:  
mgr inż. Krzysztof Strzeżyk  
nr upr. SKL/1553/PWOD/07

NR RYS:  
II 2022

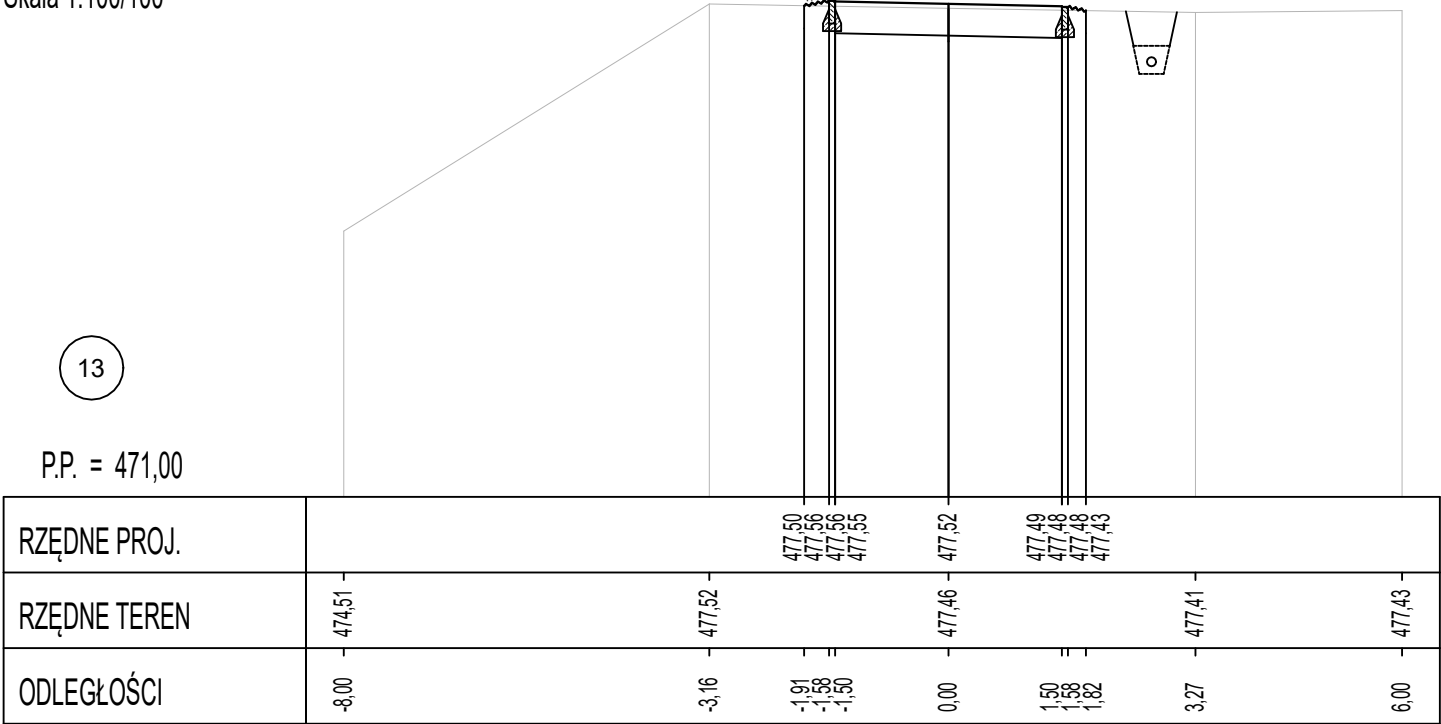
AUTOR:  
mgr inż. Barbara Francuz  
nr upr. SKL/7810/PBD/18

OPRACOWANIE:  
mgr inż. Karolina Kowalska

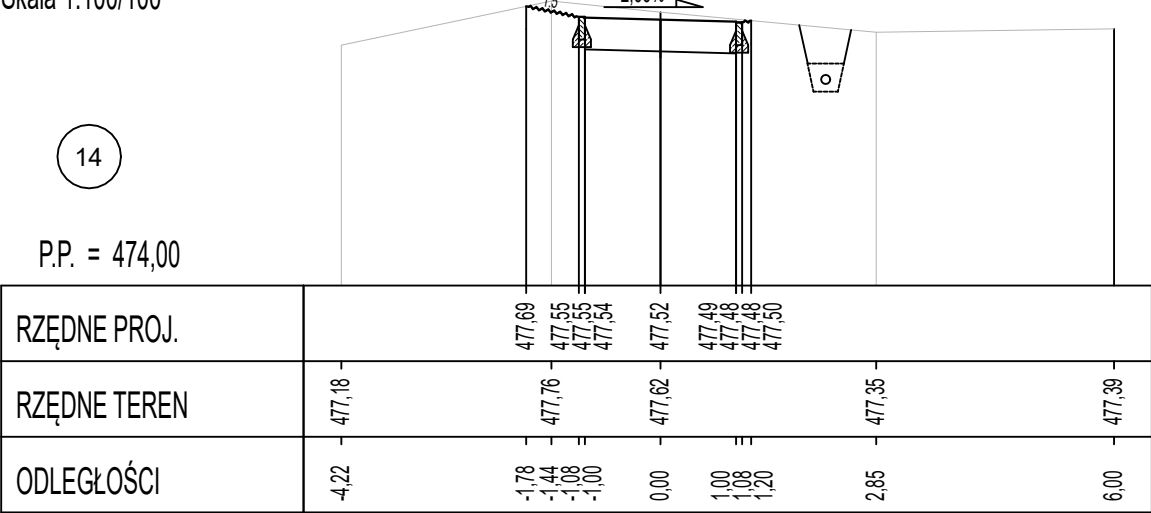
PAB  
D - 4.2

DATA, PODPIS

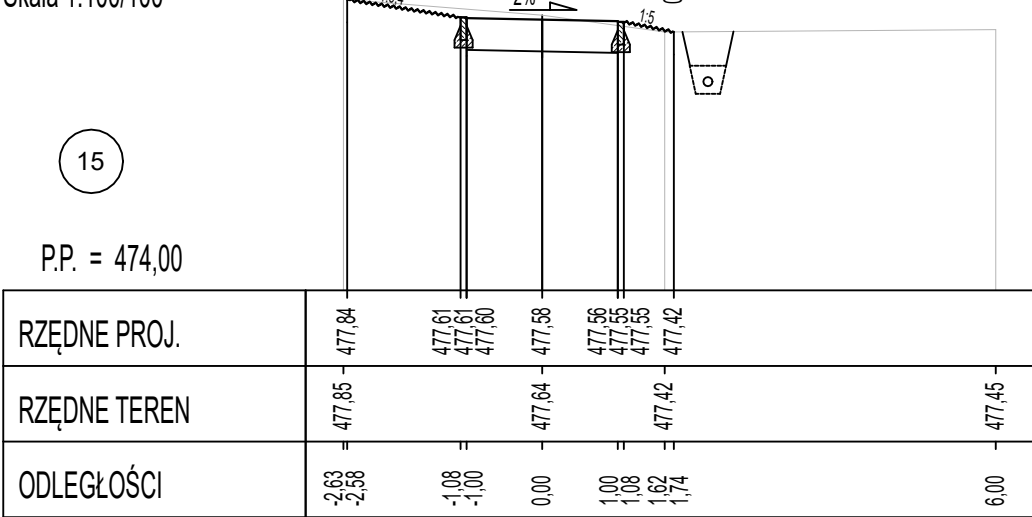
Pik = 0+220,00  
Skala 1:100/100



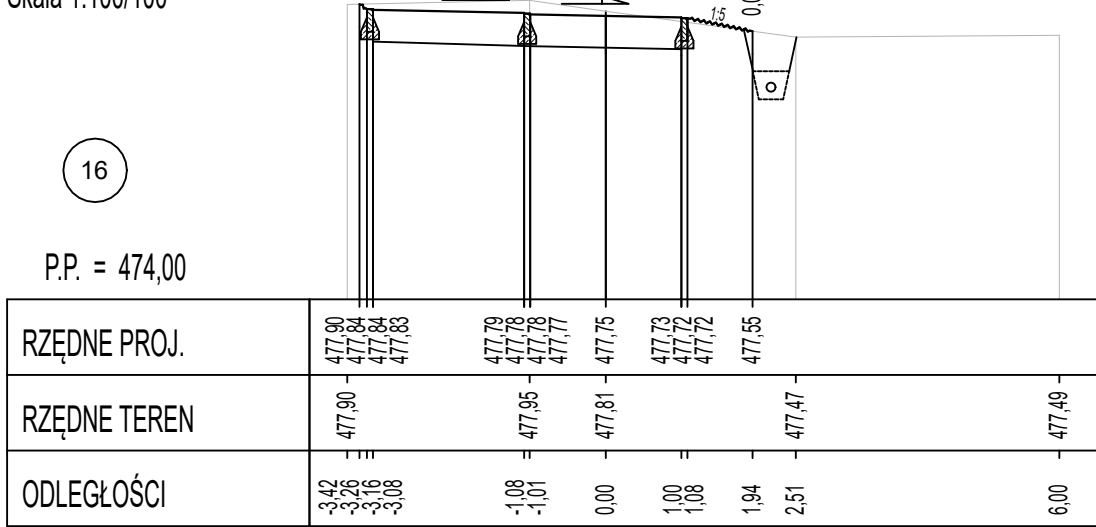
Pik = 0+240,00  
Skala 1:100/100



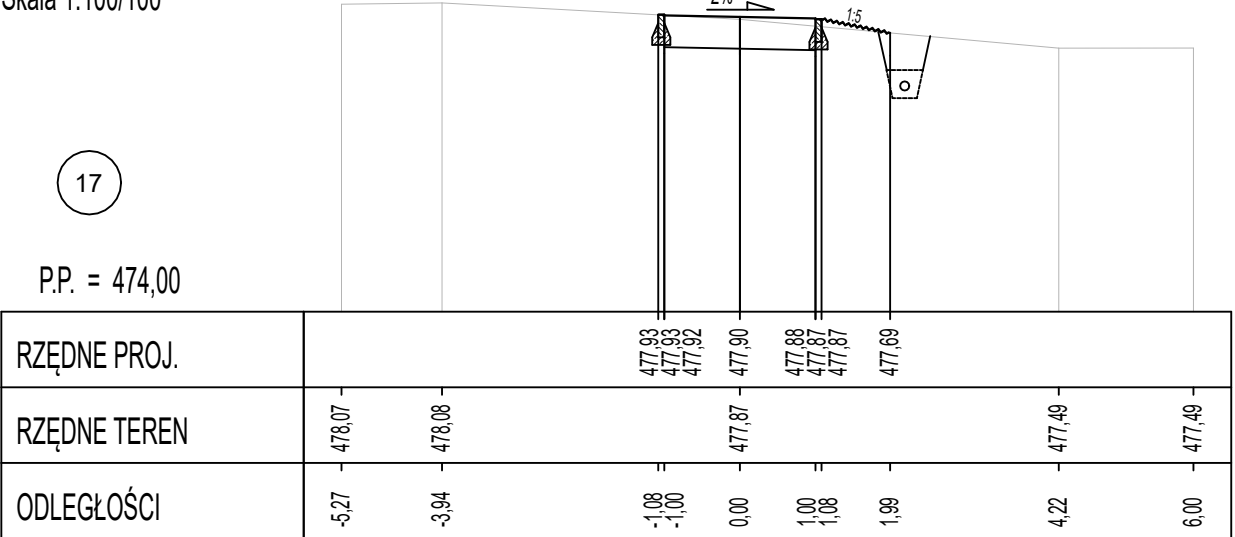
Pik = 0+260,00  
Skala 1:100/100



Pik = 0+274,00  
Skala 1:100/100



Pik = 0+300,00  
Skala 1:100/100



INWESTOR: GMINA ANDRYCHÓW 34-120 Andrychów, ul. Rynek 15		JEDNOSTKA PROJEKTOWA: <b>nomo</b> ARCHITEKCI	
TEMAT: BUDOWA OGÓLNODOSTĘPNEGO TORU ROLKARSKIEGO W ZAGÓRNIKU WRAZ Z MAŁĄ ARCHITEKTURĄ I INFRASTRUKTURĄ TECHNICZNĄ			
ADRES: 34-120 Zagórnik, ul. Rekreacyjna 31, gmina Andrychów, powiat wadowicki jedn.ewidencyjna 121801_5 Zagórnik, obr.0005 Zagórnik, dz. nr: 2013/2			
FAZA: PROJEKT ARCHITEKTONICZNO - BUDOWLANY		BRANŻA: DROGOWA Z ODWODNIENIEM	
TREŚĆ RYSUNKU: PRZEKROJE POPRZECZNE		SKALA: 1:100	DATA: II 2022
DROGOWA Z ODWODNIENIEM: AUTOR: inż. Krzysztof Strzeżyk  AUTOR: mgr inż. Barbara Francuz			NR RYS:  nr upr. SKL/1553/PWOD/07  nr upr. SKL/7810/PBD/18
OPRACOWANIE: mgr inż. Karolina Kowalska		DATA, PODPIS	

PAB

D - 4.3

PAB  
D - 4.3